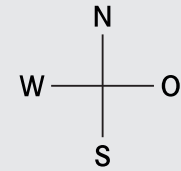
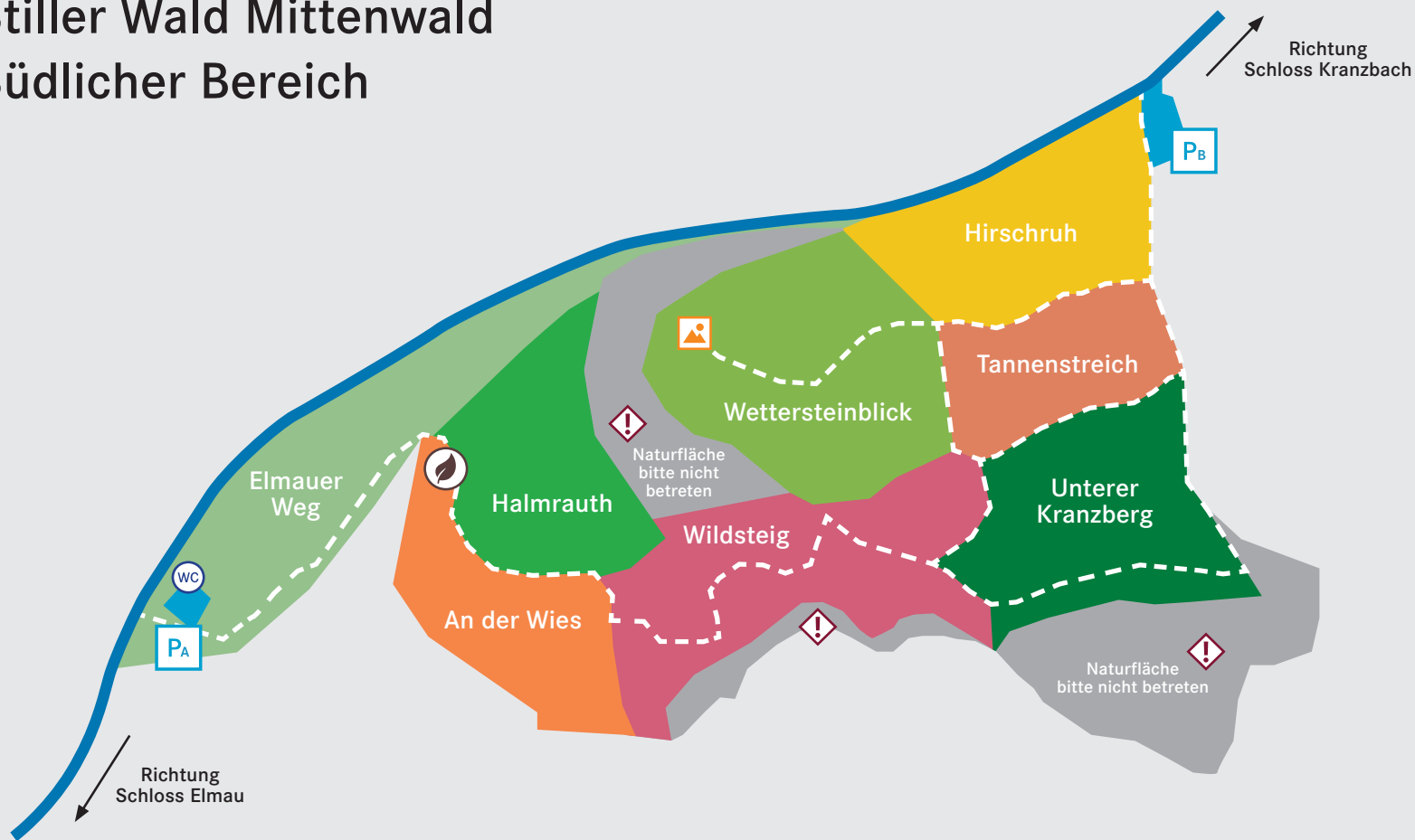






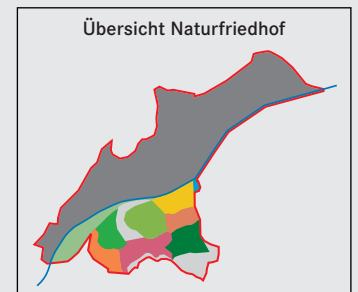


# Stiller Wald Mittenwald Südlicher Bereich







## Legende

-  Parkplatz
-  Toilette
-  Andachtsplatz
-  Aussichtspunkt
-  Naturfläche bitte nicht betreten
-  Hauptweg
-  Mautstraße



**Farbige Plaketten an den Bäumen zeigen freie Grabnutzungsrechte an und geben Aufschluss über die Grabkategorie:**

-  Grün: „Single & Partner“ (1-2 Grabplätze)
-  Blau: „Familie“ (3-10 Grabplätze)
-  Rot: „Gemeinschaft“ (1 Grabplatz in Gemeinschaftslage)
-  Gelb: „Sternschnuppe“ (1 Grabplatz in Gemeinschaftslage für Föten und Kinder < 3 Jahren)

**Hinweis gem. § 4 der Friedhofsordnung:** Derzeit sind für den Friedhofsbetrieb die Parzellen „Elmauer Weg“, „Halmrauth“, „An der Wies“ und „Wildsteig“ freigegeben.

Ein Naturfriedhof der  
Bayerischen Staatsforsten

[www.stillewaelder.de](http://www.stillewaelder.de)



STILLER WALD  
MITTENWALD®